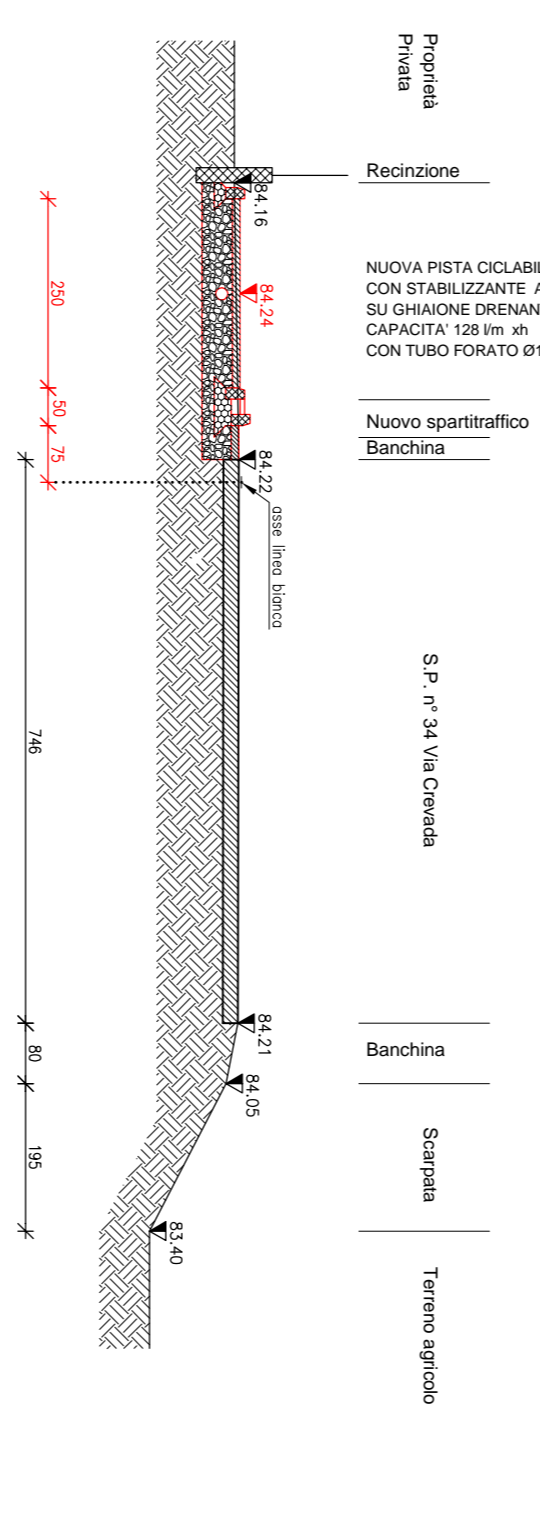
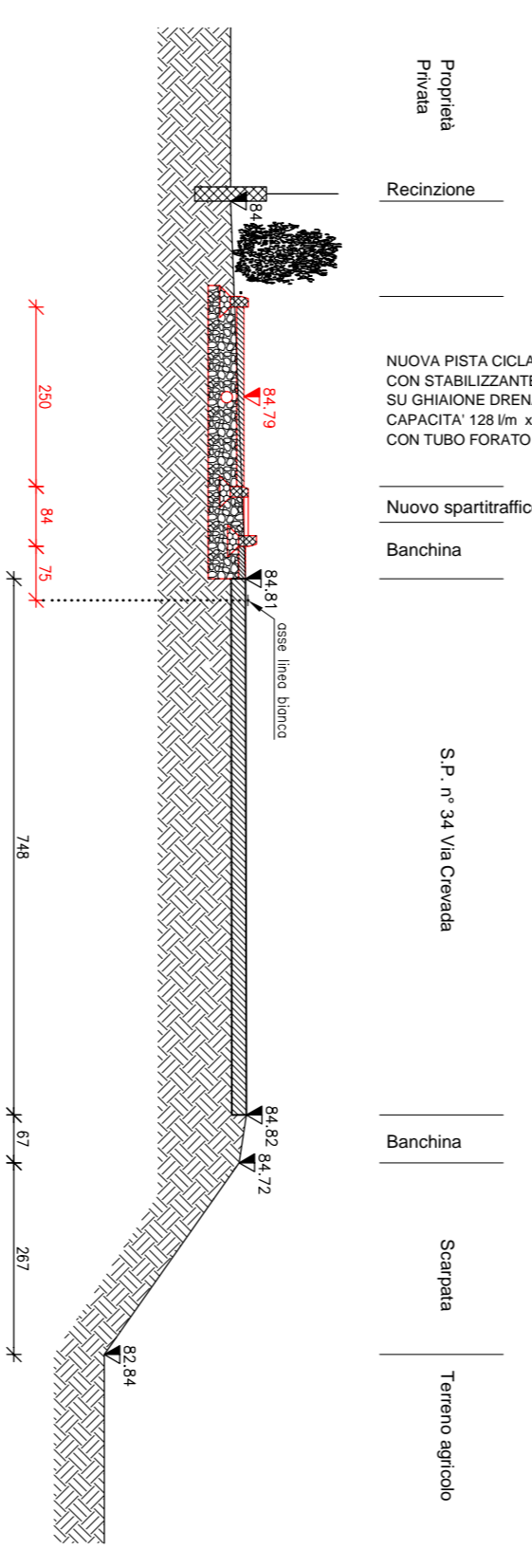


LEGENDA
 CADITOIA

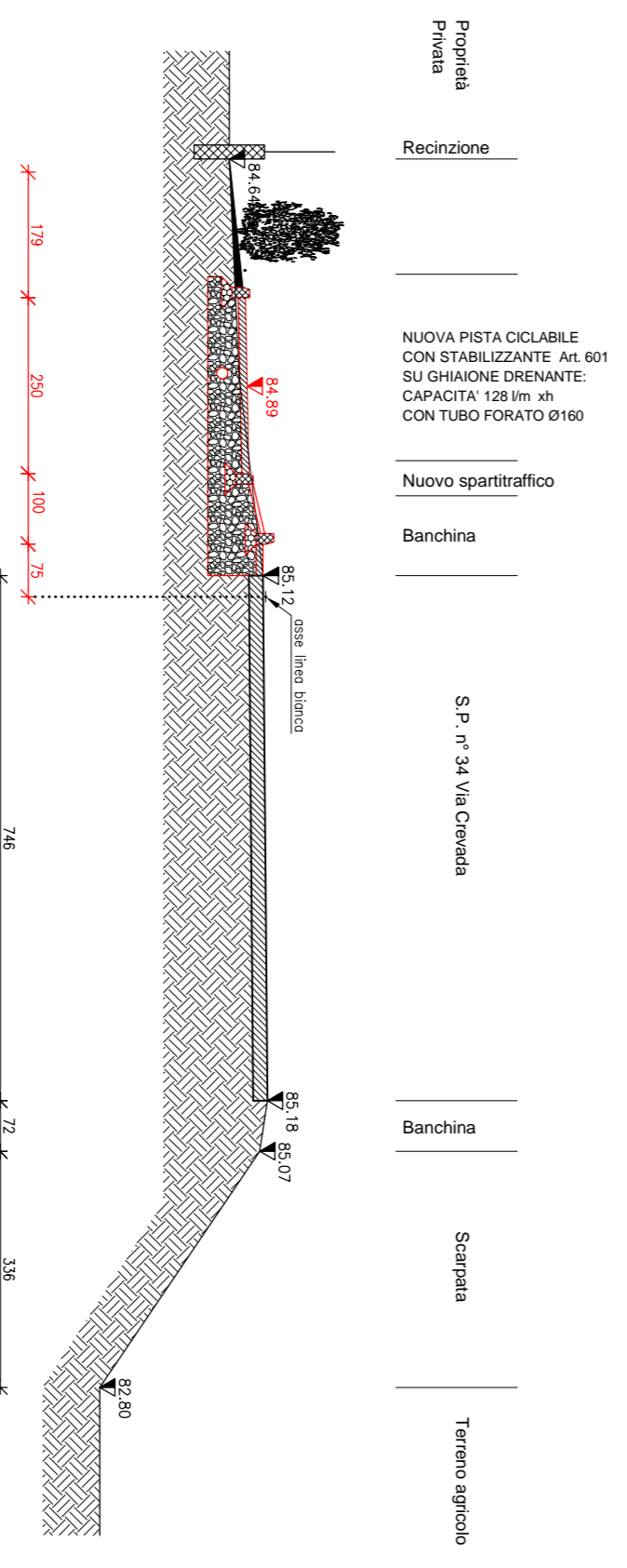
SEZIONE 14-14
 Png. 665/00



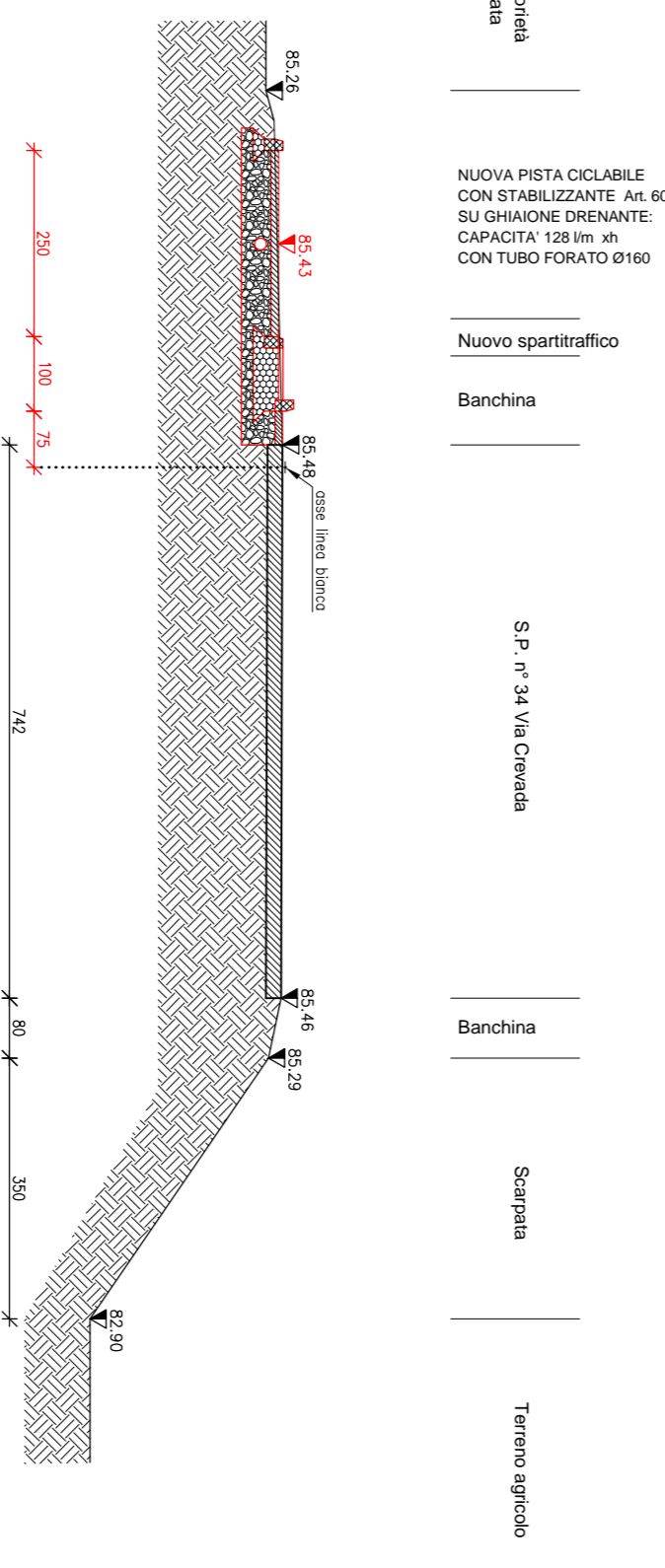
SEZIONE 15-15
 Png. 667/00



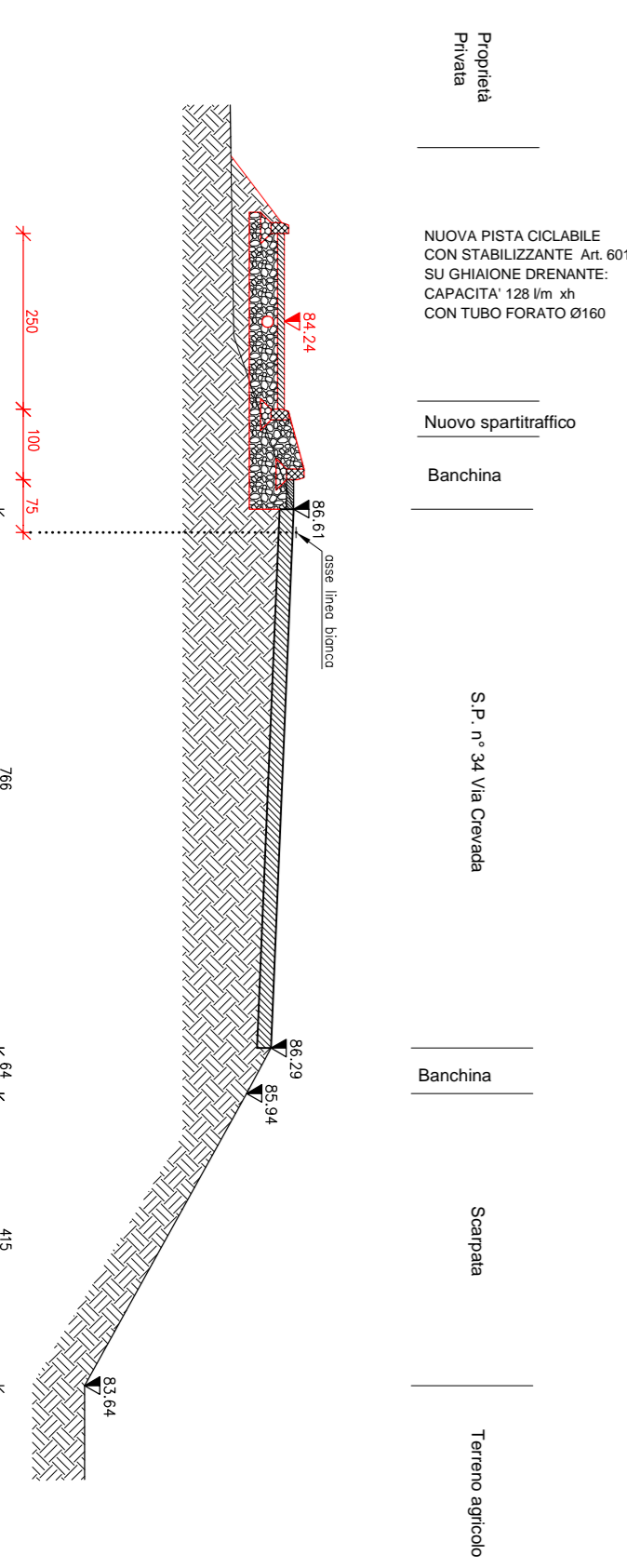
SEZIONE 16-16
 Png. 700/00




SEZIONE 17-17
 Png. 726/00



SEZIONE 18-18
 Png. 801/00



COMUNE DI SUSEGANA
 UFFICIO LL.PP.



Comune di SUSEGANA frazione di Crevada
PROGETTO ESECUTIVO

pista ciclabile lungo la S.P. n 38 da
 via San Giuseppe al ponte su Riuo Bianco a Crevada

LEGENDA DEGLI ELABORATI

- Elabor. 1 : Relazione illustrativa e relazioni specialistiche
 - Elabor. 2 : Computo metrico estimativo
 - Elabor. 3 : Schema di contratto e capitolato speciale
 - Elabor. 4 : Elenco pezzi unitari
 - Elabor. 5 : Cronoprogramma
 - Elabor. 6 : Piano di manutenzione
 - Elabor. 7 : Piano di sicurezza e coordinamento con grafici e fascicolo tecnico
- SCHEMI GRAFICI** Art. 30 del DPR del 21.12.99 n.° 554
- Tavola 1 : Cartografia ed ambito dell'intervento
 - Tavola 2a: Stato attuale con quote allometriche e sezioni - Tratto 1
 - Tavola 2b: Stato attuale con quote allometriche e sezioni - Tratto 2
 - Tavola 2c: Stato attuale con quote allometriche e sezioni - Tratto 3
 - Tavola 3 : Stato attuale con scotosevizi
 - Tavola 4a: Stato progettuale con sezioni - Tratto 1
 - Tavola 4b: Stato progettuale con sezioni - Tratto 2
 - Tavola 4c: Stato progettuale con sezioni - Tratto 3
 - Tavola 5 : Stato progettuale con predisposizione illuminazione pubblica
 - Tavola 6 : Particolare Guard rail, parapetto e gabionate
 - Tavola 7 : Architettonico di progetto

PROGETTISTA
 Geom. Vanni Battistella

RESPONSABILE DEL PROCEDIMENTO
 Ing. Francesco DE LEO

COLLABORAZIONE AL RUP
 Geom. Diego FAGANELLO